


S.R. Sonarpur 2009 1-28-1494 / 1527 - 9812



পশ্চিমবঙ্গ পশ্চিম বঙ্গাল WEST BENGAL

12AB 778580

5778 / 17

G (a)
G (b)	255=00
C Plaa
Xerox
Total


ADSR, Sonarpur 255=00

F (I)	9=00
F (II)
G (a)	25=00
G (b)
Plan	255=00
St
C	10=00
C
C	10=00
C
C	10=00
C

N- 988 RS. 225

LR. 247

26.5.17



[Signature]
Registrar, Sonarpur, South 24 Parganas


65923

ARIJUN GOPE
Advocate
Mumbai Police Court
Kolkata-700027

13 MAY 2017

No.....
Name :
Address :
Vendor :

I. CHAKRABORTY
6B, Dr. Rajendra Prasad Sarani
Kolkata - 700 001



10313

I 9862/09


भारतीय गैर न्यायिक INDIA NON JUDICIAL

एक हजार रुपये

ONE THOUSAND RUPEES

रु.1000

Rs.1000



পশ্চিমবঙ্গ পশ্চিমবঙ্গ WEST BENGAL

C 055432

Carried over the document is admitted to registration. The document is not to be used in any court of law.

Adml. District Sd/-Registrar
Sonarpur, South Parganas

5 SEP 91

Handwritten signature

93 91
9208366

খানা - সোনারপুর, পোতা - বাসুপুত্র

ভূমি - ২.৭৮ ১/২ গজ মাত্র ,

ঘন্য - ৯৯.০৫.৫০৯, টাঙ্গা মাত্র ,

খানা - গো বাসুপুত্র , পোতা - জগদল

ভূমি - ২৬ গজ মাত্র ,

ঘন্য - ৯০.১৬.০২৪, টাঙ্গা মাত্র ,

নি: স্বত্ব দানপত্র দলিল ১১-

কর্তৃপক্ষের নিকট প্রেরণ করা হয়েছে

Handwritten marks or scribbles in the top right corner.



Gee

16-07-07

16-07-07

স্বাক্ষর শেখ সাজ্জাদ

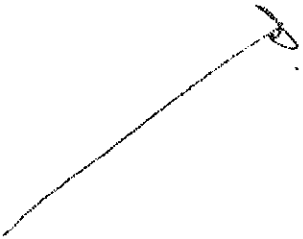
স্বাক্ষর শেখ সাজ্জাদ ১৬/০৭/০৭

স্বাক্ষর সরকার

স্বাক্ষর

স্বাক্ষর এ.এ.ডি.এস. অফিস

স্বাক্ষর ২৪ শ্রমসংস্থা



Notary Public, Sonarpore, South 24 Pps

স্বাক্ষর শেখ সাজ্জাদ

1-5 SEP 2007


স্বাক্ষর শেখ সাজ্জাদ

স্বাক্ষর শেখ সাজ্জাদ

স্বাক্ষর শেখ সাজ্জাদ

স্বাক্ষর শেখ সাজ্জাদ

স্বাক্ষর শেখ সাজ্জাদ







পশ্চিমবঙ্গ পশ্চিম বঙ্গাল WEST BENGAL

C 055433

(২)

SMURK 18/12/2

SMURK 18/12/2

দানবত্র প্রযুক্তি :-

১) স্মে জাখিরুল মৌলিক , ২) স্মে জাখিরুল আম্বাস জাখিরুল ,

উভয়ের পিতা - স্মে জাখিরুল , উভয়ের জাতি - মুসলমান ,

পেশা - চাষ , জায়গা - রাখিবপুর , পোঃ - জামদল , থানা -

সোনারপুর , জেলা - দক্ষিণ ২৪ পরগণা ।



Gele

06-09-07

ನಾ ಮಜಾ 2007

ಇದೀಗ - 217 28 315

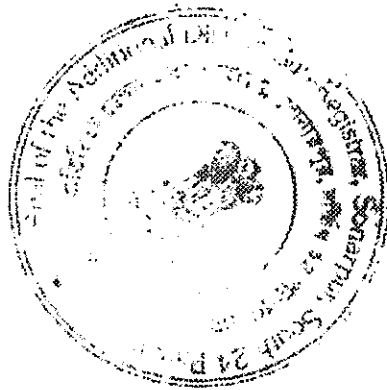
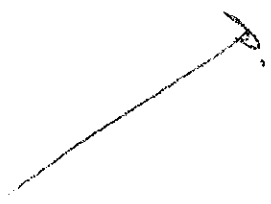
ಬಾ ಕಾಣಿಸುತ್ತೆ; ಕೆಲವು ಕುರಿತು - 51 28 24

ಮಾನ್ಯ ಸರ್ಕಾರ

ಪರಿಶೋಧನೆ


ಸಾಮಾನ್ಯ ಕಾರ್ಯ, ವಿ.ಎಸ್. ಆರ್ ಆಫೀಸ್

ಬೆಂಗಳೂರು ನಗರ



Addl. Dist. Sub-Registrar
Sriarapura, South 24 Mys

1-5 SEP 2007







পশ্চিমবঙ্গ পশ্চিম বঙ্গাল WEST BENGAL

C 055434


(০)

Handwritten signature

Handwritten signature


দানপত্র নম্বর : -

স্বামী গাথাদাস, পিতা - মৃত সোম গাংকৈ, জাতি - মুসলমান,
বৈশ্য - চাষ, গাং - রাইসপুর, থানা - মোনারপুর,
জেলা - দক্ষিণ ২৪ পরগণা ১১-










पश्चिमबङ्ग पश्चिम बंगाल WEST BENGAL
(8)

C 055435


7348 3082 1818 9

क्या निम्न तर्जनीन बर्नित जयि जयार मूड निःश्वरु दासक्रे दानिल पत्रे

मिदः कार्यताथा मे :-









পশ্চিমবঙ্গ পশ্চিমবঙ্গ WEST BENGAL

C 055436

(০)

সি.সি.সি. ১৮১২

সি.সি.সি. ১৮১২

জেলা দক্ষিণ ২৪ পরগণা, থানা ও গ্রাম: ডি: দাব রৌণ্ডট্টা অফিস

সোনারপুর পরগণা - মাগুরা, পোলডাট্টা গ্রাম নংকট্টা মেস্তের এলাকাখীন

মোজা - রাফরপুর গ্রামে এল.আর - ৩১৮১১ নং খতিয়ান ভুক্ত. আর.এম - ৩১৮১২ - ২০১১

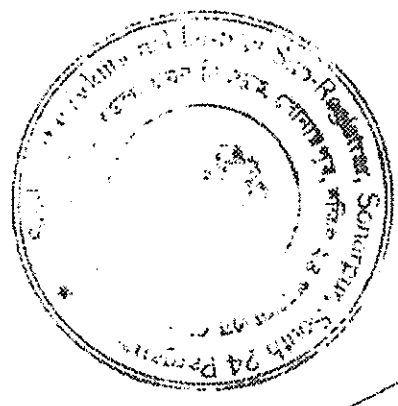
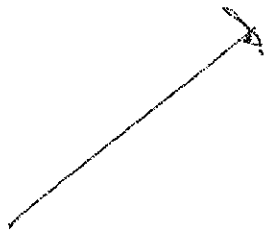
৬০ নং, এল.আর - ২৫ নং দাখা - ১ শতক। আর.এম - ৬০ নং এল.আর

৩৬ নং দাখা বাগান ০২ শতক। আর.এম - ১০৫ নং এল.আর ১১৭ নং

দাখা বাগান ০২ শতক। আর.এম - ১০০ নং এল.আর - ১১৮ নং দাখা -



১৫৭ ১৬-১৭-০৭
 ডা. মস. ১৫৭
 খসিমাও ১৫৭ ১৫৭৩৩৩
 ৭৭ ১৫৭৩৩৩ ১৫৭৩৩৩ : ১, ২৪ ১৫.
 মস. ১৫৭৩৩৩
 ১৫৭৩৩৩
 সান্দারপুত ৩৩, ১৫, ১৫, ১৫ অফিস
 ১৫৭ ১৫ ১৫৭৩৩৩




- ১৫৭ - - - ১৫৭৩
- ১৫৬ - - - ১৫৭৩
- ১৫৭ - - - ১৫৭৩
- ১৫৬ - - - ১৫৭৩
- ১৫৭ - - - ১৫৭৩

১৫৭

Mail Dist. Sub-Registrar
 Sonarpur, South 24 Pgs

15 SEP 2014





CUMBERS MARK

CUMBERS MARK

নং দাশে পুকুর ০২ শতক । আর,এম-১১ নং, এল,আর-১১১ নং দাশে ডায়া ১০ শতক ।
 আর,এম-১০২ নং, এল,আর-১১১ নং দাশে বাস্তু ০০ শতক । আর,এম-১০৭ নং, এল,আর-
 ১১০ নং দাশে ডায়া ০৮ শতক । আর,এম ১০১ নং, এল,আর-১১২ নং দাশে পুকুর ০১ শতক
 আর,এম-১১৪ নং,এল,আর-১১১ নং দাশে বাগান ০১ শতক । আর,এম-১০৬ নং,এল,আর-১০১
 নং দাশে ডায়া ০১ শতক । আর,এম-১১৭, এল,আর-১০৩ নং দাশে ডায়া ০১ শতক । আর,
 এম-১১১ নং,এল,আর-১০৬ নং দাশে শালি ০৪ শতক যাত্র । আর,এম-১১৪ নং,এল,আর -১১০
 নং দাশে ০২ শতক । আর,এম-১১৮ নং,এল,আর-১১১ নং দাশে বাস্তু ০১- $\frac{১}{২}$ শতক ।
 আর,এম-১১৭ নং,এল,আর--১১৪ নংদাশে পুকুর ০২ শতক । আর,এম-১১৬ নং, এল,আর
 ১১৫ নং দাশে ডায়া ১১ শতক । আর,এম-১১৬ নং,এল, আর-১১৭ নংদাশে বাগান ১২ শতক ।
 আর,এম-১১৭, এল,আর-১১১ নং দাশে ০২ শতক ডায়া জমি । আর,এম-১১০ নং, এল,আর-
 ১০০ নং দাশে ০১ শতক । আর, এম- ০১৫ নং, এল,আর-১০৮ নং দাশে ০১ শতক । আর
 এম-১১১ নং, এল,আর-১১৮ নং দাশে শালি $\frac{১}{২}$ শতক । আর, এম- ১১৭ নং এল,আর
 ১০৪ নং দাশে শালি ০৮ শতক । আর, এম- ১১১ নং, এল,আর- ১১১ নং দাশে ০৫ শতক ।
 আর, এম- ১১৬ নং, এল,আর-১১৬ নং দাশে ১৭ শতক । আর,এম- ১১০ নং, এল,আর -
 ১০০ নং দাশে ১৫ শতক । আর, এম- ১১০ নং, এল,আর- ১০০ নং দাশে ডায়া ০৮ শতক ।
 আর, এম- ১০২ নং, এল,আর- ১০৬ নং দাশে শালি ১৭ শতক । আর, এম- ১১১ নং,
 এল,আর- ১০২ নং দাশে ডায়া ০৫ শতক । আর,এম- ১১০ নং, এল,আর-১১০ নং দাশে
 ডায়া ০৬ শতক । আর, এম- ৩ এল, আর- ১১৪ নং দাশে ডায়া ০৮ শতক । আর,এম
 ১০৭ নং,এল,আর- ১১১ ১১১ নং দাশে ডায়া ০৪ শতক । আর, এম - ১১৫ নং এল,আর
 ১১৭ নং দাশে ডায়া ০২ শতক যাত্র । আর, এম - ০১১ নং, এল,আর- ১১৪ নং -

CUMBERS MARK



MUNIBUL JANE

MUNIBUL JANE

দাখল শালি ০৮ শতক যাত্রা ।-

আর, প্র-১০৪ নং এল, আর-১৭৪ নং দাখল শালি ১১ শতক । আর, প্র-০৬২ নং, এল, আর ১৫৮ নং দাখল শালি ০১ শতক । আর, প্র-০৩১ নং, এল, আর-১১৭ নং দাখল শালি ০৮ শতক আর, প্র-০৪০ নং, এল, আর -০১১ নং দাখল শালি ০৪ শতক । আর, প্র-০০৮ নং, এল, আর -০৬১ নং দাখল শালি ০৭ শতক । আর, প্র-১১১ নং, এল, আর-০৪০ নং দাখল ৪০ শতক । আর, প্র-০৬০ নং, এল, আর-০৭১ নং দাখল শালি ১০ শতক যাত্রা । সর্ব মোট রাখরপুর মৌজায় ৪০ টি দাখল জিলীত মোট $২.৭৮ \frac{১}{২}$ শতক যাত্রা জমি ওয়া জমি দলিলের দানকৃত সম্পত্তি হইতেছে ।-

এবং জেলা- দ: ১৪ পরগনা, খানা ও এটা, ডি, মাঝরাজিস্ট্রী অফিস -মোনারপুর পরগনা- মাগুরা, যাহা রাখরপুর -মোনারপুর পৌরসভার অধীনত, মৌজা- জগদল গ্রামে হাল বা আর, প্র-৪০০ নং খতিয়ান হইতে আগত এল, আর-১০৪২ নং খতিয়ান জুত- আর, প্র-১১০১ নং দাখল জামা ৫২ শতক জমির মধ্যে ১৬ ছাশিকশ শতক যাত্রা জমি ওয়া জমি দলিলের দানকৃত সম্পত্তি হইতেছে ।

সর্ব মোট ২ টি মৌজায় জিলীত ৪১ টি দাখল মোট $৩.০৪ \frac{১}{২}$ শতক যাত্রা জমি ওয়া জমি দলিলের দানকৃত সম্পত্তি হইতেছে ।-

(ক) তৎপূর্বে উক্ত দাখল ও খতিয়ান জুত- জমি ওয়া সর্ব আরো জমি ওয়া আমার নামে বরাবর এল, আর, রেকর্ড জুত- বিময় সম্পত্তি থাকারস্থায় জামি নিম্ন তৎপূর্বে নর্ষিত জমি ওয়াতে চাহাবাদের দ্বারা এযাবৎকাল ভোগ দলীকার জামি । যাহা জামি আমার নামীয় রেকর্ড জুত-

MUNIBUL JANE



(৬)

SMITHSONIAN INSTITUTION

যাথা আমি আমার স্মরণীয় স্মৃতি (৬) উপলব্ধি বর্ণিত আমি ওয়া আমার দুই পুত্র
অর্থাৎ ওই প্রতীচানবধিকে নিঃস্বত্ব দান করিলাম ।

এং উক্ত ও নিম্ন (৭) উপলব্ধি বর্ণিত যৌজা - জননদল গ্রামে হান বা আর, এং -
৪৩৫ নং খতিয়ান হইতে আসত এল, আর - ১৫৪২ নং খতিয়ান উক্ত আর, এং - ১২৩৯ নং
দাজ ভাড়া ঘোটে ও বাহানু নতক আমি ওয়া সাদেক সের মহাশয়ের নাম বরাবর আর, এং
ও এল, আর স্মৃতি উক্ত সাদেক সের মহাশয় চাষাবাদের দ্বারা জেগ
দখলীকার থাকারস্থায় পরলোকগমন করিলে স্মৃতিস্থানে তিনি ও তিন পুত্র যথা সের
সাহাবাউল, সের গাফিলুদ্দা, সের সিরাজ, সের পুত্র বিধায় এং ২ দুই কন্যা যথা
সামুদা বিবি ও গাফিয়া খাতুন কন্যা বিধায় স্মৃতি পিতা সাদেক সের এর ঔরশিগ দুই
প্রাপ্ত হইয়া প্রাপ্ত আমি ওয়া সাদেক সের এখানে জোগদখলীকার থাকেন ।

তৎপরে উক্ত সের সিরাজ মহাশয় ও - বিবাহিত ঔরশিগ সত হই - ১৬১০২।১৬১০ সালে
পরলোকগমন করেন ।

এং উক্ত গাফিয়া খাতুন মহাশয়া অবিবাহিত ঔরশিগ সত হই - ১৬১০২।১৬১৬
সালে পরলোকগমন করেন ।

এমতাবস্থায় উক্ত স্মৃতি সের সিরাজ এং স্মৃতি গাফিয়া খাতুন মহাশয়বধির স্মরণ
ঔরশিগ দুই স্মৃতিগ কারায়েও আমি ওয়া সাদেক উক্ত ২ স্মৃতি ব্যক্তিগ ঔরশিগ দুই দুই
ক্রমে অর্থাৎ উক্ত দাতা সের গাফিলুদ্দা ও আর এক জুগী সামুদা বিবি মহাশয়া অর্থাৎ
তিনজন উভাদের ওংশে আমি ওয়া প্রাপ্ত হইয়া প্রাপ্ত স্মৃতিগ আইন ওয়া সাদেক প্রাপ্ত হইয়া

SMITHSONIAN INSTITUTION

Handwritten notes or markings in the top right corner, including a small diagram or sketch.



SURESH K. BANERJEE


SURESH K. BANERJEE

SURESH K. BANERJEE

প্রাপ্ত ঐশ্বরিক অয়ারিশ সূত্রে ও যুগে ড্রাফট ও যুগে ড্রাফট অয়ারিশ সূত্রে উক্ত

আর, প্র ১২০১ নং দাখল ৫২ নংক জমি জমা প্রাপ্ত হইয়া প্রাপ্ত জমি জমাতে
এখানে ভোগ দখলীকার থাকারস্থায় উক্ত যামুদা বিবি মহাশয়া উক্তদানে
যেট ৫২ নংক জমির মধ্যে তাহার অংশ মোতাবেক জমি জমা পত ইং ১৯৯৯ সালে
মোনারপুর সাবরেজিস্ট্রী অফিসে রেজিস্ট্রীকৃত বুক নং-১, জলুয় নং- ১২১,
এবং ১১ - ২৩ নং পাতায় রেকর্ড জুত করিয়া ৭৮০৬ নং দাখল দলিল ফলে
আমি ও দাখা ও আমার মহমদ ড্রাফট মোহাম্মদুল্লাহ নাম বরাবর দান করিয়া
দানকৃত সম্পত্তি হইতে দখল ও স্মৃতি হইবে।

সম্মতে আমি ও আমার ড্রাফট উক্ত ১২০১ নং দাখল যেট ৫২ নংক জমি জমার ঘা
ঐশ্বরিক অয়ারিশ সূত্রে প্রাপ্ত ও যুগে ড্রাফট ও যুগে ড্রাফট অয়ারিশ সূত্রে প্রাপ্ত ও
দান সূত্রে প্রাপ্ত হইয়া প্রাপ্ত জমি জমাতে আমি ও আমার মহমদ ড্রাফট
উক্তে এখানে ভোগ দখলীকার থাকারস্থায় বিপত ইং ২,১১,০১ তারিখে
মোনারপুর সাবরেজিস্ট্রী অফিসে রেজিস্ট্রীকৃত বুক নং-১, জলুয় নং- ১৭,
এবং ১৮ - ১০২ নং পাতায় রেকর্ড জুত করিয়া ১৪৯৮ নং আলোচ বিভাগ
বন্টন নামা দলিল ফলে জগদল মোহাম্মদ অবস্থিত ১২০১ নং ও ১২৪৬ নং
দান দুয়ের জমি জমা মহমদ বরাবর মোহাম্মদ অবস্থিত বিভিন্ন দান ও গতিমানের
জমি জমার মধ্যে কিছু দান ও গতিমান জুত জমি জমা আমি ও দাখা



SILVERMAN BANK

SILVERMAN BANK


উক্ত বন্টন নামা দানিলে প্রথম পক্ষ উক্ত হইয়া উক্ত বন্টন নামা দানিলে সহায়
স্বাক্ষর নাম রং দ্বারা সীমা রেখা চিহ্নিত ও পরিবেষ্টিত (এ) নং প্লটের
ভূমি জমা প্রাপ্ত হইয়া প্রাপ্ত ভূমি জমাতে একক স্তর প্রচারে প্রমাণকাল জোন
দখলকার আছে :-

এখানে ভূমি জমা দাতা উক্ত দানিলের (ক) উপলব্ধি স্বাক্ষর
মৌজায় ৪০ টি দাগে মোট ২'-৭৬" গড়ক মাত্র এবং (খ) উপলব্ধি
জোনদল মৌজায় ২৬' গড়ক মাত্র । মোট ২ টি মৌজায় ৩'-০৪" গড়ক মাত্র ।
ভূমি জমা নিঃসৃত্ত দান করিলাম । উহাতে আঘার দান করিবার উক্ত স্তর
বিদ্যমান আছে ও হইতেছে ।-

সেখানে ভূমি জমা দাতা উক্ত দানিলের (ক) উপলব্ধি ও (খ) উপলব্ধি
অর্থাৎ নিম্ন উপলব্ধি স্বাক্ষর ভূমি জমা আঘার দুই পক্ষ অর্থাৎ জ্ঞান প্রীতাদায়কে
নিঃসৃত্ত দান করিলাম । উহাতে আঘার দান করিবার উক্ত স্তর বিদ্যমান আছে
ও হইতেছে ।

বর্তমানে আঘার কয়ম অধিক হইয়াছে । পারিবারিক অধিকার প্রমাণিত হইতেছে ।
কখন যে পরলোক গমন করিব তাহার কোন নিশ্চয়তা নাই । জ্ঞান প্রীতাদায়কে
আঘার দুই পক্ষ দান হইতেছে । তাহার আঘাকে যথেষ্ট স্বেচ্ছা স্তর উক্ত
প্রমাণ প্রাপ্ত হইয়া জ্ঞান বাঞ্ছিত আদিত । ভূমি যতদিন জীবিত থাকিবে ততদিন

SILVERMAN BANK



AMRANK JANA

AMRANK JANA

ঐরূপ করিবে এবং আচার পরলোক গমনের যাবতীয় পারলৌকিক ত্রি-মুখী ক্লাপ
 করিবে সে কিস্তিও তোমাদের প্রতি আচার আছে। সেকারণে আমিও তোমাদেরকে
 যথেষ্ট স্নেহ করি এবং আচার সেই স্নেহের নিদর্শন স্বরূপ নিম্ন উপলব্ধি বর্ণিত আমি
 তোমাদেরকে দান করিতে সম্মত করিলে তোমরা উক্ত দান স্থানসন্দেহ গ্রহণ
 করিতে ইচ্ছক হইলে দানপ্রদান দলিল প্রদানের মাধ্যমে তোমাদের নাম দ্বারা
 নিখিয়া দিয়া ও তোমাদেরকে দান করিয়া দিয়া অন্য তোমাদেরকে দান
 দখল প্রদান করিলাম।

আমি এতদ্বারা স্বীকার করিবার প্রকাশ ও প্রচার করিতেছি যে, উক্ত দানকৃত
 সম্পত্তিতে যাহা কিছু হইবে আমিও দখল আধিকার হক ছকিয়াং নত্যাংক যাহা
 কিছু আছে ও ছিল উৎসর্গদায়ক অন্য তারিখ হইতে চিরদিন চিরকালের নিখিত
 ধর্ম প্রাপ্ত বা রক্ষিত হইয়া সম্পূর্ণ রূপে তোমাদের অনুকূলে বণ্ডিল।

তোমরা উক্ত দানপ্রদান প্রসীতাদায়ক অন্য তারিখ হইতে নিম্ন উপলব্ধি বর্ণিত সম্পত্তিতে
 আচার যাবতীয় উৎসর্গদায়ক হইয়া মানিক বর্ণিত হইলে সর্বস্বত্ব হস্তান্তর
 সেরেহায় নাম পঠন করিয়া ধর্ম্য ঋজুনাদি আদায়ের দান বিক্রয় বন্ধকাদি
 সর্ব প্রকার হস্তান্তর ও রূপান্তর করনের উৎসর্গদায়ক যুক্ত পুত্র পৌত্রাদি যামু
 ওয়ারিগান ও স্ত্রীনাভিগিও-পনপ্র-সে পরম মুখে অন্যরনিরাংক উহার মোল
 আনা মানিকরূপে বিবেচিত হইয়া যদুর্ভাগ্য সহ ভোগ দখল করিতে থাকে।

AMRANK JANA



AMRANJE KANU

তাহাতে আদি বা তামার ওপর কোন অ্যাডভান্স স্থনাভিগিও-পন্ন-মে কাহারও
কোন প্রকার ওপর আদি দাবি দাওয়া দখল লভ্যানে হক বাকিগুং ইত্যাদি থাকিবে
না বা থাকিবেক না। থাকিলেও তাহা মর্মে অর্ধস্থানে অর্ধদানে বাজিল ও
নাম-জুর বলিয়া গণ্য হইয়া মর্মে বিবেচিত হইবে।

প্রকাশ থাকে যে, নিম্ন উপলীন বর্ণিত জমি জমা আদি ইতি পূর্বে জমা কোন
স্থানে কোন প্রকার দান বিক্রয় বন্ধক নিও ইত্যাদি কিছুই করি নাই বা
কাহারও বিক্রয় করিব বলিয়া কাহারও নিষ্ঠ হইতে কোন প্রকার টাকা পয়সা
গ্রহন করি নাই বা কোন প্রকার বায়না বা চুক্তি-পত্র করি নাই। সম্পূর্ণ নিম্ন
নির্দেশ অবস্থায় মুস্থ মনে নিম্ন উপলীন বর্ণিত জমি জমা তাহারেরকে নিঃসৃত
দান করিয়া ও দান দিয়া।-

AMRANJE KANU

এতদ্বারা মুস্থ মর্মে স্মরণ ভারবু দিয়াতে থাকিয়া মুস্থমতে মন
অন্তরনে ও দান-পত্র দলিল লিখিয়া দিয়া অধি অর্পাদন করিয়া।

ইতি তার বালা- ১৪১৬ মনের - ২৫ (১) জম্ব.
ই'রাজী - ১০০১ মালের - ১১ ১/২ (১০০১)



SUNDEW JAKIR

SUNDEW JAKIR

:- (ক) উপশীলে দানকৃত সম্পত্তির পরিচয় :-

জেলা- দঃ ১৪ পরগণা; থানা ও এ.টা, ডিঃ মাঝরোজিস্ট্রী অফিস- সোনালপুর,

পরগণা- বাগদুরা, যাহা পোনঘাট গ্রাম পঞ্চায়েতের এলাকাধীন মৌজা -

রাহবপুর গ্রামে হাল রায়ত দখলী সুবু বিধিষ্ট মুক্তের মালিক পশ্চিম বঙ্গ রজা

সরকার নং দঃ ১৪ পরগণা কালেক্টার বাহাদুর মহাপয়েরঅধিনে একতম জু.ভ.

জমির মধ্যে ১ - ৭৮ ^১/_২ শতক জমির বার্ষিক ধারাদারি খাজনা কমেপি ১০

টাকা মাত্র । যাহার ডে,এল,নং-৭৪, রে,মা-১০৫, ডেইজি -১০১ নং জু.ভ.

যাহার খতিয়ান এন,আর -০১৮১১ জিন শত আটার বাই এক নং জু.ভ. এবং

০১৮১২ জিন শত আটার বার দুই ও দুই শত নয় বাই এক (১০১১১) নং খতিয়ান জু.ভ. ।

আর, এন ৬০ আশি নং এন,আর -১৫ নং দাপে ডায়া ০১ শতক জমির মধ্যে

১৫০ রকম ও -বিভাগ কমেপি ^১/_২ শতক মাত্র । রাস্তা নাই । উহাতে চাষ হয় ।

চৌহদ্দি :- উত্তর - ৭৮ নং দাপের জমি । দক্ষিণ :- ৬১, ৬২ নং দাপের জমি ।

পূর্ব :- ৭১, ৭১, ৬০ নং দাপের জমি । পশ্চিম :- ৭১ নং দাপের

জমি ।

আর, এন -৬০ ডিগ্রাশি নং এন,আর-০৬ নং দাপে বাগান ১৬ শতক মধ্যে ৪১৫৭

রকম ওবিভাগে অংশে ১২ শতক মধ্যে কমেপি ০১ শতক মাত্র । রাস্তা নাই ।

উহাতে চাষ হয় ।

চৌহদ্দি :- উত্তর :-৭১, ৭১, ৬৮ নং দাপের জমি । দক্ষিণ-৬৪, ১০৫ নং দাপের জ

পূর্ব :- ১১ নং দাপের জমি । পশ্চিম :-১০৫ নং দাপের জমি ।

SUNDEW JAKIR



Sunder Lal Das

Sunder Lal Das

ଓଡ଼ିଆ, ଏମ - ୧୧ ନିମ୍ନଲିଖିତ ନଂ, ଏମ, ଓଡ଼ିଆ-୧୧୧ ନଂ ଦାମେ ଡାହାଣ ୧୨ ଶତକ ଓଡ଼ିଆ
ସହାୟ ~~୧୦୦୦~~ ଓଡ଼ିଆ କମ୍ପୋଜିଟ ୧୦ ଶତକ ଯାଏ । ରାମ୍ପୁଟା ନାହିଁ । ଉପାଦେ
ଚାଷ ହୁଏ ।

ଚୌହାନିଦ :- ଉତ୍ତର :- ୧୧ ନଂ ଦାମେ ଓଡ଼ିଆ । ଦକ୍ଷିଣ :- ୧୦୦ ନଂ ଦାମେ ଓଡ଼ିଆ ।
ପୂର୍ବ :- ୧୧ ନଂ ଦାମେ ଓଡ଼ିଆ । ପଶ୍ଚିମ :- ୧୦୦ ନଂ ଦାମେ ଓଡ଼ିଆ ।

ଓଡ଼ିଆ, ଏମ - ୧୦୧ ଏକ ଶତ ନୟ ନଂ, ଏମ, ଓଡ଼ିଆ-୧୧୧ ନଂ ଦାମେ ବାମକୁ ୦୫ ଶତକ ସହାୟ
11. ଓଡ଼ିଆ ଓଡ଼ିଆ କମ୍ପୋଜିଟ ୦୦ ଶତକ ଯାଏ । ଗୁହାଣୀ ନାହିଁ । ରାମ୍ପୁଟା ନାହିଁ ।

ଚୌହାନିଦ :- ଉତ୍ତର :- ୧୧ ନଂ ଦାମେ ଓଡ଼ିଆ । ଦକ୍ଷିଣ :- ୧୫ ନଂ ଦାମେ ଓଡ଼ିଆ ।
ପୂର୍ବ :- ୧୧ ନଂ ଦାମେ ଓଡ଼ିଆ । ପଶ୍ଚିମ :- ୫୫ ନଂ ଦାମେ ଓଡ଼ିଆ ।

ଓଡ଼ିଆ, ଏମ - ୧୦୨ ଏକ ଶତ ନୟ ନଂ, ଏମ, ଓଡ଼ିଆ- ୧୧୦ ନଂ ଦାମେ ଡାହାଣ ୦୧ ଶତକ ସହାୟ
୧୦୦୧ ରକ୍ଷା ଓଡ଼ିଆ କମ୍ପୋଜିଟ ୦୫ ଶତକ ଯାଏ । ରାମ୍ପୁଟା ନାହିଁ । ଉପାଦେ ଚାଷ ହୁଏ ।

ଚୌହାନିଦ :- ଉତ୍ତର :- ୧୦୦ ନଂ ଦାମେ ଓଡ଼ିଆ । ଦକ୍ଷିଣ :- ୧୦୫ ନଂ ଦାମେ ଓଡ଼ିଆ ।
ପୂର୍ବ :- ୫୫, ୧୫ ନଂ ଦାମେ ଓଡ଼ିଆ । ପଶ୍ଚିମ :- ୧୦୧, ୧୧୦ ନଂ
ଦାମେ ଓଡ଼ିଆ ।

ଓଡ଼ିଆ, ଏମ - ୧୦୩ ଏକ ଶତ ନୟ ନଂ, ଏମ, ଓଡ଼ିଆ - ୧୧୦ ନଂ ଦାମେ ବାମକୁ ୧୦ ଶତକ
ସହାୟ ୫୦୫ ରକ୍ଷା ଓଡ଼ିଆ କମ୍ପୋଜିଟ ୦୧ ଶତକ ଯାଏ । ଭରାଟି ହେବେ ନା । ଓଡ଼ିଆ ଓଡ଼ିଆ ।

ଓଡ଼ିଆ, ଏମ - ୧୧୪ ଏକ ଶତ ଚୌହାନିଦ ନଂ, ଏମ, ଓଡ଼ିଆ-୧୧୧ ନଂ ଦାମେ ବାମକୁ ୦୯ ଶତକ
ସହାୟ ୫୦୦ ରକ୍ଷା ଓଡ଼ିଆ କମ୍ପୋଜିଟ ୦୧ ଶତକ ଯାଏ । ରାମ୍ପୁଟା ନାହିଁ । ଉପାଦେ ଚାଷ ହୁଏ ।

Sunder Lal Das



GUMBARIN MARI

GUMBARIN MARI

চৌহদ্দিদ :- উত্তর :- ১১৫ নং দাণের জমি । দক্ষিণ :- ১১৬ নং দাণের জমি ।

পূর্ব :- ১০৭ নং দাণের জমি । পশ্চিম :- ১১৫, ১১৭ নং দাণের জমি

আর, ~~ক্র-১০৫~~ এক শত হয় নং, এল, আর-১০২ নং দাণে ডায়া ০২ শতক মধ্যে

১২০০ রকম অংশে ক্যবেপি ০১ শতক যাত্র । রাস্তা নাই । উহাতে চাষ হয় ।

চৌহদ্দিদ :- উত্তর :- ৮৫ নং দাণের জমি । দক্ষিণ :- ১০৪ নং দাণের জমি ।

পূর্ব :- ৮৭ নং দাণের জমি । পশ্চিম :- ৮৪ নং দাণের জমি ।

আর, ~~ক্র-১১৭~~ এক শত মাঠের নং, এল, আর-১০৫ নং দাণে ডায়া ১৪ শতক মধ্যে

৬০৪ রকম অংশে ক্যবেপি ০১ শতক যাত্র । রাস্তা নাই । উহাতে চাষ হয় ।

চৌহদ্দিদ :- উত্তর :- ১১৫ নং দাণের জমি । দক্ষিণ :- ১১৫ নং দাণের জমি ।

পূর্ব :- ৯৮ নং দাণের জমি । পশ্চিম :- ১২০ নং দাণের জমি ।

আর, ~~ক্র-১১৯~~ এক শত উনিশ নং, এল, আর-১০৬ নং দাণে ডায়া ১৪ শতক মধ্যে

২৪৫৬ রকম অংশে ক্যবেপি ০৪ শতক যাত্র । রাস্তা নাই । উহাতে চাষ হয় ।

চৌহদ্দিদ :- উত্তর :- ১১৯ নং দাণের জমি । দক্ষিণ :- ১১৫ নং দাণের জমি ।

পূর্ব :- ৯৮ নং দাণের জমি । পশ্চিম :- ১২০ নং দাণের জমি ।

আর, ~~ক্র-১৪৪~~ এক শত চুম্বাঙ্গি নং, এল, আর-১৪০ নং দাণে পুকুর ০১ শতক

মধ্যে ৫৪১ রকম অংশে ক্যবেপি ০২ শতক যাত্র । রাস্তা নাই । উহাতে চাষ হয় ।

ডায়াট হয়বে নাই ।

চৌহদ্দিদ :- উত্তর :- ১৪৬ নং দাণের জমি । দক্ষিণ :- ১৫২ নং দাণের জমি ।

পূর্ব :- ১৭৬ নং দাণের জমি । পশ্চিম :- ১৪০ নং দাণের জমি ।

GUMBARIN MARI



GURUDEV MATH

GURUDEV MATH

আর, এস -১৮ স্ট্যান্ডার্ড নং, এল, আর-১০১ নং দাপের বাস্ত্য ৪৪ শতক যথেষ্ট
 ১০০৭ রকম অংশে কয়বেপি ১ ১/২ শতক যাত্র। রাস্তা নাই। উহাতে চাষ হয়।
 চৌহদ্দি :- উত্তর :- ১০২ নং দাপের জমি। দক্ষিণ :- ১৪৪ নং দাপের জমি।

পূর্ব :- ১৪০, ১৪৫ নং দাপের জমি। পশ্চিম :- ১০৭ নং দাপের জমি।

আর, এস -১৪৭ এক শত স্ট্যান্ডার্ড নং, এল, আর-১১৪ নং দাপের পুকুর ১২ শতক
 যথেষ্ট ১০০৬ রকম অংশে কয়বেপি ০২ শতক যাত্র। জরাত হইবে না।

চৌহদ্দি :- উত্তর :- ১৭ নং দাপের জমি। দক্ষিণ :- ১৪৪ নং দাপের জমি।

পূর্ব :- ১৭৫, ১৭৬ নং দাপের জমি।

পশ্চিম :- ১৪৬ নং দাপের জমি।

আর, এস -১৪৪ এক শত স্ট্যান্ডার্ড নং, এল, আর-১১৫ নং দাপের জাথা ১৬ শতক
 জমির যথেষ্ট কয়বেপি ১১ শতক যাত্র।

চৌহদ্দি :- উত্তর :- ১৭ নং দাপের জমি। দক্ষিণ :- ১৪২ নং দাপের জমি।

পূর্ব :- ১৪৭ নং দাপের জমি। পশ্চিম :- ১৪৫ নং দাপের জমি।

আর, এস -১৬ স্ট্যান্ডার্ড নং, এল, আর-১১৭ নং দাপের বাগান ১১ শতক যথেষ্ট
 ৩০০২ রকম অংশে কয়বেপি ১১ শতক যাত্র। রাস্তা নাই। উহাতে চাষ হয়।

চৌহদ্দি :- উত্তর :- ১০ নং দাপের জমি। দক্ষিণ :- ১৭ নং দাপের জমি।

পূর্ব :- ১৫, ১৭, ১৬ নং দাপের জমি।

পশ্চিম :- ১১ নং দাপের জমি।

GURUDEV MATH



SUNDAY NEWS

SUNDAY NEWS

তার, ~~স-১৭৭~~ এক শত মাটাবুর নং, এন, তার-১১১ নং দাপের ডায় ০৪ শতক

যথ্য ৪০০০ রকম অংশে ক্যাবেপি ০২ শতক যাত্র। রাস্তা নাই। উহাতে চাষ হয়।

চৌহদ্দি :- উত্তর :-১২, ১৮৪ নং দাপের জমি। দক্ষিণ :-৭৬ নং দাপের জমি।

পূর্ব :- ১৭৮ নং দাপের জমি।

পশ্চিম :- ১৭৫ নং দাপের জমি।

তার, ~~স-১৬০~~ এক শত আপি নং, এন, তার-২০০ নং দাপের বাশাল ০৩ শতক

যথ্য ৫০০০ রকম অংশে ক্যাবেপি ০১ শতক যাত্র। রাস্তা নাই। উহাতে চাষ হয়।

চৌহদ্দি :- উত্তর -১৬৪ নং দাপের জমি। দক্ষিণ- ১৭৫ নং দাপের জমি।

পূর্ব :- ৮১, ৮২ নং দাপের জমি।

পশ্চিম :- ৭৬, ৭৭ নং দাপের জমি।

তার, ~~স-৩১৫~~ টিন শত-পুনের নং, এন, তার-২০৮ নং দাপের শালি ৮০ শতক যথ্য

১০০১ রকম অংশে ক্যাবেপি ০১ শতক যাত্র। রাস্তা নাই। চাষ হয়।

চৌহদ্দি :- উত্তর -৩১৪ নং দাপের জমি। দক্ষিণ- ৩১৮ নং ৩১৯ নং দাপের জমি।

পূর্ব :- ৩১৩, নং দাপের জমি।

পশ্চিম :- ৩১৬ নং দাপের জমি।

তার, ~~স-১১১~~ দুই শত এগার নং, এন তার-২২৮ নং দাপের শালি ০১ শতক যথ্য

২৬৫৭ রকম অংশে ক্যাবেপি ১/২ শতক যাত্র। রাস্তা নাই। চাষ হয়।

SUNDAY NEWS



Sunderam Bhai

Sunderam Bhai

ଚୌହାନ୍ଦ :- ଉତ୍ତର - ୧୬୦ ନଂ ଦାମେର ଡାମ୍ପି । ଦକ୍ଷିଣ :- ୧୦୭, ୧୦୮ ନଂ ଦାମେର ଡାମ୍ପି

ପୂର୍ବ :- ୧୧୦ ନଂ ଦାମେର ଡାମ୍ପି । ପଶ୍ଚିମ- ୧୧୧ ନଂ ଦାମେର ଡାମ୍ପି ।

ଓର, ଏମ୍-୧୧୭ ଦୁଇ ଶତ ୪ ଅଞ୍ଚଳ ନଂ, ଏମ୍, ଓର-୧୦୪ ନଂ ଦାମେ ଖାଲି ୧୨ ଶତକ
ସହେ ୫୦୦୦ ରକ୍ଷ ଉପେ କରାବେନି -୦୮ ଶତକ ଯାଏ । ରାନ୍ତା ନାହିଁ । ଚାଷ ହୁଏ ।

ଓର, ଏମ୍-୧୧୯ ଦୁଇ ଶତ ଉନାଦିଶ ନଂ, ଏମ୍, ଓର-୧୧୨ ନଂ ଦାମେ ଡାମ୍ପି ୧୧ ଶତକ
ସହେ ୫୦୦୦ ରକ୍ଷ ଉପେ କରାବେନି ୦୧ ଶତକ ଯାଏ । ରାନ୍ତା ନାହିଁ । ଚାଷ ହୁଏ ।

ଚୌହାନ୍ଦ :- ଉତ୍ତର- ୧୧୮ ନଂ ଦାମେର ଡାମ୍ପି । ଦକ୍ଷିଣ - ୧୦୦ ନଂ ଦାମେର ଡାମ୍ପି ।

ପୂର୍ବ :- ୧୧୬ ନଂ ଦାମେର ଡାମ୍ପି । ପଶ୍ଚିମ- ୧୧୭ ନଂ ଦାମେର ଡାମ୍ପି ।

ଓର, ଏମ୍- ୧୧୬ ଦୁଇ ଶତ ଯୋନ ନଂ ଏମ୍, ଓର-୧୧୬ ନଂ ଦାମେ ଖାଲି ୮୧ ଶତକ
ଓମିର ସହେ ୫୦୦୦ ରକ୍ଷ ଉପେ କରାବେନି ୧୨ ଶତକ ଯାଏ । ରାନ୍ତା ନାହିଁ । ଚାଷ ହୁଏ ।

ଚୌହାନ୍ଦ :- ଉତ୍ତର- ୧୧୭ ନଂ ଦାମେର ଡାମ୍ପି । ଦକ୍ଷିଣ- ୧୦ ନଂ ଦାମେର ଡାମ୍ପି ।

ପୂର୍ବ :- ୧୧୧ ନଂ ଦାମେର ଡାମ୍ପି । ପଶ୍ଚିମ- ୮୮ ନଂ ଦାମେର ଡାମ୍ପି ।

ଓର, ଏମ୍ ୧୧୧ ଦୁଇ ଶତ ଚିଟିଶ ନଂ, ଏମ୍, ଓର-୧୧୨ ନଂ ଦାମେ ଡାମ୍ପି ୮୦ ଶତକ ସହେ
୫୫୦ ରକ୍ଷ ଉପେ ୦୧ ଶତକ ଯାଏ । ରାନ୍ତା ନାହିଁ । ଚାଷ ହୁଏ ।

ଚୌହାନ୍ଦ :-

ଉତ୍ତର - ୧୧୮ ନଂ ଦାମେର ଡାମ୍ପି । ଦକ୍ଷିଣ- ୧୦୬ ନଂ ଦାମେର ଡାମ୍ପି ।

ପୂର୍ବ - ୧୦୮ ନଂ ଦାମେର ଡାମ୍ପି । ପଶ୍ଚିମ - ୧୧୬ ନଂ ଦାମେର ଡାମ୍ପି ।

ଓର, ଏମ୍-୧୧୭ ଦୁଇ ଶତ ଡେସିନ ନଂ, ଏମ୍, ଓର-୧୦୦ ନଂ ଦାମେ ଖାଲି ୦୧ ଶତକ ସହେ
୫୦୦୦ ରକ୍ଷ ଉପେ କରାବେନି -୧୧ ଶତକ ଯାଏ । ରାନ୍ତା ନାହିଁ । ଚାଷ ହୁଏ ।

Sunderam Bhai



SUNBANK BANK

SUNBANK BANK

চৌহদ্দি :- উত্তর :- * দক্ষিণ - *
পূর্ব - * পশ্চিম - *

আর, এম-১৪০ দুই শত ষোল্লিশ নং, এল, আর-১০০ নং দাপে ডায়া ১০ শতক
যথ্য ৪০০০ রকম অংশে কয়েকটি ০৬ শতক যাত্র। রাস্তা নাই। চাষ হয়।

চৌহদ্দি :- উত্তর - ১৪৪ নং দাপের জমি। দক্ষিণ - ১৪১ নং ১০৬ নং দাপের জমি।
পূর্ব - ১০৬ নং দাপের জমি। পশ্চিম- ১৪০ নং দাপের জমি।

আর, এম-১০১ দুই শত বায়ান্ন নং, এল, আর-১০৬ নং দাপে শানি ৪০ শতক
জমির যথ্য ৪০০০ রকম অংশে কয়েকটি -১৭ শতক যাত্র। রাস্তা নাই। চাষ হয়।

চৌহদ্দি :- উত্তর - ১০০ নং দাপের জমি। দক্ষিণ-১০০ নং দাপের জমি।
পূর্ব - ১৪৬ নং দাপের জমি। পশ্চিম - ১০৭, ১০১ নং দাপের জমি।


আর, এম-১৪১ দুই শত একচল্লিশ নং, এল, আর-১৪২ নং দাপে ডায়া ১১ শতক
যথ্য ৪০০০ রকম অংশে কয়েকটি -০৫ শতক যাত্র। রাস্তা নাই। চাষ হয়।

চৌহদ্দি :- উত্তর- ১৪১ নং দাপের জমি। দক্ষিণ- ১০৬, ১০০ নং দাপের জমি।
পূর্ব - ১৪৫ নং দাপের জমি। পশ্চিম- ১১৪ নং দাপের জমি।

আর, এম-১৪০ দুই শত চল্লিশ নং, এল, আর-১০০ নং দাপে ডায়া ১৬ শতক যথ্য
৩৩৩৩ রকম অংশে কয়েকটি ০৬ শতক যাত্র। রাস্তা নাই। চাষ হয়।

চৌহদ্দি :- উত্তর- ১০১ নং দাপের জমি। দক্ষিণ- ১০১ নং দাপের জমি।
পূর্ব - ১০১ নং দাপের জমি। পশ্চিম- ১০৬ নং দাপের জমি।

SUNBANK BANK



১৯৯৬-১৯৯৭

১৯৯৬-১৯৯৭

আর, এম ও এল, আর- ১৬৪ দুই শত চৌষট্টি নং দাপের ডায়া ২০ পডক জমির মধ্যে ৪০০০ রকম অংশে কয়বেশি ০৮ পডক যাত্র । রাস্তা নাই । চাষ হয় ।

চৌহদ্দি :- উত্তর- ১৫৪ নং দাপের জমি । দক্ষিণ- ১৬৫ নং দাপের জমি ।

পূর্ব- ১৭১ নং দাপের জমি । পশ্চিম - ১৬০ নং দাপের জমি ।

আর, এম- ১০৭ দুই শত দ্বাইত্রিশ নং, এল, আর- ১৬৯ নং দাপের ডায়া ২০ পডক জমির মধ্যে ১৬৬৬ রকম অংশে কয়বেশি ০৪ পডক যাত্র । রাস্তা নাই । চাষ হয় ।

চৌহদ্দি :- উত্তর- ১০৮, ১০৯ নং দাপের জমি । দক্ষিণ- ১৫৫, ১৫৬ নং দাপের জমি ।

পূর্ব :- ১৫২, ১৫৩ নং দাপের জমি ।

পশ্চিম - ১০৬ নং দাপের জমি ।

আর, এম- ১৫৪ দুই শত চুয়ান্ন নং, এল, আর- ১৭১ নং দাপের শালি ৫০ পডক মধ্যে ৪০০০ রকম অংশে কয়বেশি - ১১ পডক যাত্র । রাস্তা । চাষ হয় ।

চৌহদ্দি :- উত্তর- ১৫০ নং দাপের জমি । দক্ষিণ- ১৬০, ১৬৪ নং দাপের জমি ।

পূর্ব :- ১৬৪ নং দাপের জমি ।

পশ্চিম - ১৫৫, ১৫৭ নং দাপের জমি ।

আর, এম - ০১২ ঠিক পড বার নং এল, আর- ১৬৮ নং দাপের শালি ০২ পডক মধ্যে ০০০০ রকম অংশে কয়বেশি ০১ পডক যাত্র । রাস্তা নাই । চাষ হয় ।

চৌহদ্দি :- উত্তর- ০১১ নং দাপের জমি । দক্ষিণ- ০১২ নং দাপের জমি ।

পূর্ব - ০১০ নং দাপের জমি । পশ্চিম - ০১৩ নং দাপের জমি ।

১৯৯৬-১৯৯৭



WUBOWE BANU

WUBOWE BANU

WUBOWE BANU

আর, এম-৩১১ তিন শত উনত্রিশ নং, এল, আর-১১৪ নং দাপে নামি ৩২ শতক যথো ১৫০০ রকম অংশে ক্যবেপি ০৮ শতক যাত্র । রাস্তা নাই । চাষ হয় ।

চৌহদ্দি :- উত্তর-৩১৮ নং দাপের জমি । দক্ষিণ-৩০০ নং দাপের জমি ।

পূর্ব - ৩১৭ নং দাপের জমি । পশ্চিম - ১৬১ নং দাপের জমি ।

আর, এম-৩০৬ তিন শত একত্রিশ নং, এল, আর-১১৭ নং দাপে নামি ১৬ শতক যথো ৫০০০ রকম অংশে ক্যবেপি ০৮ শতক যাত্র । রাস্তা নাই । চাষ হয় ।

চৌহদ্দি :- উত্তর - ৩০৭ নং দাপের জমি । দক্ষিণ-৩০০ নং দাপের জমি ।

পূর্ব - ৩০২ নং দাপের জমি । পশ্চিম - ৩০০, ৩০৪ নং দাপের জমি ।

আর, এম- ৩৪৫ তিন শত ষাটাল্লিশ নং, এল, আর-৩১১ নং দাপে নামি ০১ শতক যথো ৪০০০ রকম অংশে ক্যবেপি ০৪ শতক যাত্র । রাস্তা নাই । চাষ হয় ।

চৌহদ্দি:- উত্তর- ৩৪৩ নং দাপের জমি । দক্ষিণ-৩৪৪ নং দাপের জমি ।

পূর্ব - ৩৪৬ নং দাপের জমি । পশ্চিম - ৩৪৩ নং দাপের জমি ।

আর, এম-৩০৮ তিন শত ষাটানু নং, এল, আর-৩০৬ নং দাপে নামি ৩১ শতক যথো ১০০০ রকম অংশে ক্যবেপি ০৭ শতক যাত্র । রাস্তা নাই । চাষ হয় ।

চৌহদ্দি :- উত্তর-৩০৩ নং দাপের জমি । দক্ষিণ- ৩০৭ নং দাপের জমি ।

পূর্ব - ১১১, ১১২, ১১৩ নং দাপের জমি ।

পশ্চিম - ৩০০, ৩০১ নং দাপের জমি ।



GURUDEV MUKHERJEE

GURUDEV MUKHERJEE

ଓଡ଼ିଆ, ଶ୍ରୀ - ୧୧୨ ଯୁକ୍ତ ନିରାମୟକ୍ଷି ନଂ, ଏଲ, ଓଡ଼ିଆ-୦୫୦ ନଂ ଦାମେ ମାଲି
୮୭ ଶତକ ଯଥା ।। ଓଡ଼ିଆ ଓଡ଼ିଆ କାବ୍ୟେ ୫୦ ଶତକ ଯାତ୍ରା । ରାମ୍ପଟା ନାହିଁ ।
ଚାଷ ସମ୍ପୂର୍ଣ୍ଣ ।

ଚୌହାନ୍ଦି :- ଓଡ଼ିଆ - ୦୭୮ ନଂ ଦାମେର ଓଡ଼ିଆ । ଦାମିଲ- ୦୫୨ ନଂ ଦାମେର ଓଡ଼ିଆ ।

ପୂର୍ବ - ୧୨୮ ନଂ ଦାମେର ଓଡ଼ିଆ । ପଶ୍ଚିମ - ୦୫୮ ନଂ ଦାମେର ଓଡ଼ିଆ ।

ଓଡ଼ିଆ, ଏଲ-୦୫୦ ଯୁକ୍ତ ଯାତ୍ରା ନଂ, ଏଲ, ଓଡ଼ିଆ-୦୭୫ ନଂ ଦାମେ ମାଲି ୧୫ ଶତକ ଯାତ୍ରା
୫୦୦୦ ରକମ ଓଡ଼ିଆ ୫୦ ଶତକ ଯାତ୍ରା । ରାମ୍ପଟା ନାହିଁ । ଉପାଦେ ଚାଷ ସମ୍ପୂର୍ଣ୍ଣ ।

ଚୌହାନ୍ଦି :- ଓଡ଼ିଆ - ୦୫୨ ନଂ ଦାମେର ଓଡ଼ିଆ । ଦାମିଲ- ୦୫୫ ନଂ ଦାମେର ଓଡ଼ିଆ ।

ପୂର୍ବ - ୦୫୫ ନଂ ଦାମେର ଓଡ଼ିଆ । ପଶ୍ଚିମ - ୦୫୭ ନଂ ଦାମେର ଓଡ଼ିଆ ।

ଯୋଡ଼ି ୫୦ ଟି ଦାମେ ମିଳିତ କାବ୍ୟେ - ୧ - ୭୮ ଶତକ ଓଡ଼ିଆ ଯାତ୍ରା ।

ସାହାର ଯୋଡ଼ି ମାଲି ୧ - ୭୧ $\frac{୧}{୨}$ ଶତକ ଯାତ୍ରା ।

ପୂର୍ବ - ୦୭ ଶତକ ଯାତ୍ରା ।

ଓଡ଼ିଆ ଓ ବାମାନ - ୨୫ $\frac{୧}{୨}$ ଶତକ ଯାତ୍ରା ।

ବାମାନ - ୦୫ $\frac{୧}{୨}$ ଶତକ ଯାତ୍ରା ।

ସାହାର ଯୋଡ଼ି ଉପାଦେ ଯୁକ୍ତ :- ୨୨, ୧୩, ୧୦୦ ଯୋଡ଼ି ଯାତ୍ରା -

GURUDEV MUKHERJEE

:-: (୧) ଉପଲବ୍ଧ ବର୍ଷିତ ଦାନ ଉପାଦେ ମୁଦ୍ରିତର ମୁଦ୍ରିତ :-:

ଓଡ଼ିଆ- ନଂ ୧୫ ବରମଣୀ, ଯାତ୍ରା ଓ ଓଡ଼ିଆ, ଓଡ଼ିଆ, ଯାତ୍ରା ଓ ଓଡ଼ିଆ ଓଡ଼ିଆ - ମୋନାକମ୍ପୁର,

ବରମଣୀ - ଯାତ୍ରା, ଯାତ୍ରା ଓ ଓଡ଼ିଆ - ମୋନାକମ୍ପୁର ମୋନାକମ୍ପୁର ଓଡ଼ିଆ, -



SUNDEB KUNDU

মৌজা- জগদীশ প্রায়ে হাল রায়ত দখলী সূত্র ষিপিষ্ট সূত্রের মালিক পশ্চিম
বঙ্গ রজা সরকার পক্ষে দঃ ১৪ পরগণা কালেক্টার বাহাদুর মহাশয়ের জমিদার
একতম ডুও-জমির মধ্যে ১৬ শতক জমির কার্যিক হারাহারি খাজনা- কয়বে দি
৪ টাকা মাত্র ।

মাহার ডে,এল, নং-৭১, রে,মা-২০২ নং, ডৌজি -৪১ নং, ডুও ।

মাহার হাল খজিয়ান -৪০৫ চার শত ষিপিষ্ট নং, এল,আর-১৫৪২ নং ডুও-

আনুমানিক মূল্য- ৫,২৬,৩২৪ টাকা মাত্র ।

হাল -১২০১ বার শত উনচল্লিশ নং দাগে ডায়া ৫২ শতক জমির মধ্যে ১৬ শতক

মাত্র জমি জমা জ্ঞান দিনের দানকৃত সম্পত্তি হইতেছে । উক্ত জমির রাস্তা নাই ।

উহাতে চাষ হয় ।

চৌহদ্দি :- উত্তর - ১১৪০, ১১৪১, নং দাগের জমি ।

দক্ষিণ :- ১২০১ নং দাগের বঙ্গী জমি ।

পূর্ব :- ১২৪২, ১২৪৪ নং দাগের জমি ।

পশ্চিম :- ১২০৭, ১২১০ নং দাগের জমি ।

মায়া - রাধবপুর মৌজায় শালি - ১.৭২ $\frac{১}{২}$ শতক মাত্র ।

ডায়া - বাগান - - ১৪ $\frac{১}{২}$ শতক মাত্র ।


বুকুর - ০৭ শতক মাত্র ।

বাগড় - ০৪ $\frac{১}{২}$ শতক মাত্র । পূর্বদিক নাই ।

SUNDEB KUNDU

SUNDEB KUNDU

1
2
3
4
5
6
7
8
9
10
11
12
13
14
15
16
17
18
19
20
21
22
23
24
25
26
27
28
29
30
31
32
33
34
35
36
37
38
39
40
41
42
43
44
45
46
47
48
49
50
51
52
53
54
55
56
57
58
59
60
61
62
63
64
65
66
67
68
69
70
71
72
73
74
75
76
77
78
79
80
81
82
83
84
85
86
87
88
89
90
91
92
93
94
95
96
97
98
99
100



SUNBEAM BANK

SUNBEAM BANK

কর্তৃক স্বীকৃত

তার, প্র-১০০ এক শত পঁচিশ নং, এল, তার-১১৭ নং দাপে বাগান ০২ শতক যথেষ্ট ।। জানা

অবিভক্ত- অংশে ক্যাম্বোপি ০২ শতক মাত্র । রাস্তা নাই । উহাতে চাষ হয় ।

চৌহদ্দি :- উত্তর-৮০, ৮৪ নং দাপের জমি । দক্ষিণ- ১০৭ নং দাপের জমি ।

পূর্ব :- ১০৪, ১০৩ নং দাপের জমি । পশ্চিম -৮২ নং দাপের জমি ।

তার, প্র- ১০৩ এক শত তিন নং, এল, তার-১১৮ নং দাপে বুকুর ০২ শতক যথেষ্ট ।। জানা

অবিভক্ত- অংশে ক্যাম্বোপি ০২ শতক মাত্র । রাস্তা নাই । ভরাট হইবে না ।

চৌহদ্দি :- উত্তর -১০৪ নং দাপের জমি । দক্ষিণ-১০৪, ১০১ নং দাপের জমি ।

পূর্ব -১১ নং দাপের জমি । পশ্চিম -১০৫ নং দাপের জমি ।

মোট জমি - ২.৭৮ $\frac{১}{২}$ দুই একর মাড়ে আটাত্তর শতক জমি মাত্র ।

ঊর্ধ্বদল মৌজায় - ২৬ ছাশিবন শতক জমি মাত্র ।

সর্ব মোট মোনারপূর খানার আওর্ত ২ টি মৌজায় অবস্থিত ০.০৪ $\frac{১}{২}$

তিন একর মাড়ে চার শতক মাত্র জমি ওয়া ওয়া নিঃস্বয় দানবদ দলিলের দানকৃত

সম্পত্তি হইতেছে ।

SUNBEAM BANK

যাহা আমি ও দানকৃত সম্পত্তি ও প্রযোঁতাদুয়কে নিঃস্বর্তে দান করিয়ায় ।-

ও দানকৃত সম্পত্তি আমরা ও প্রযোঁতাদুয় উভয়ে পরস্পর সহি সম্পাদনের

সাধ্যায়ে গ্রহন করিয়ায় ও দলিলে সহি সম্পাদন করিয়ায় ।

স্বৈর অক্ষয়কান্ত স্ত্রীস্বৈর

স্বৈর অক্ষয়কান্ত স্ত্রীস্বৈর

স্বৈর অক্ষয়কান্ত স্ত্রীস্বৈর



C.M. 2012-2013-2

ଓଡ଼ିଆ ନିମ୍ନ ପାଠ କରିବା ଓ ନାଟ୍ୟ ଓ ପୁସ୍ତକାଳୟକୁ ଶୁଭାଶୀର୍ବାଦ ଓ ଉତ୍ସାହର ସର୍ବେ

ଘୋଷଣା କରାଯିବ ।
ଶ୍ରୀ ଶ୍ରୀ ଶ୍ରୀ ଶ୍ରୀ ଶ୍ରୀ
ଶ୍ରୀ ଶ୍ରୀ ଶ୍ରୀ ଶ୍ରୀ

ସମାଧିକାରକ : -

ନାହିମେଲ୍ ପ୍ରାପ୍ତ ନିମ୍ନ ଲେଖକ ,

ଶ୍ରୀ ଶ୍ରୀ ଶ୍ରୀ ଶ୍ରୀ
ଶ୍ରୀ ଶ୍ରୀ ଶ୍ରୀ ଶ୍ରୀ ଶ୍ରୀ

ଗା:- ନ: ଶ୍ରୀ ଶ୍ରୀ ଶ୍ରୀ ଶ୍ରୀ

ନାହିମେଲ୍ ନଂ- ୧୧୧୦ ,

- : ଶ୍ରୀମାତା : -

୧। *ଶ୍ରୀ ଶ୍ରୀ ଶ୍ରୀ*
ଶ୍ରୀ ଶ୍ରୀ ଶ୍ରୀ

୨। *ଶ୍ରୀ ଶ୍ରୀ ଶ୍ରୀ*

ଶ୍ରୀ ଶ୍ରୀ ଶ୍ରୀ

୩। *ଶ୍ରୀ ଶ୍ରୀ ଶ୍ରୀ*

ଶ୍ରୀ ଶ୍ରୀ ଶ୍ରୀ

ଶ୍ରୀ ଶ୍ରୀ ଶ୍ରୀ

୪। *ଶ୍ରୀ ଶ୍ରୀ ଶ୍ରୀ*

ଶ୍ରୀ ଶ୍ରୀ ଶ୍ରୀ

ନାହିମେଲ୍ ନଂ : -

ଶ୍ରୀ ଶ୍ରୀ ଶ୍ରୀ
ନାହିମେଲ୍ ନଂ ଶ୍ରୀ ଶ୍ରୀ ଶ୍ରୀ

ସାଧକ/ସାଧିକା ଓ ମାତା



	ବୃକ୍କାଖୁଳ	ତଞ୍ଜୁଳୀ	ସଧାସା	ଅଲୀସିକା	କଲିଠା
ସାଧକ/ସାଧିକା					
ମାତା					

ନାମ : ଅକ୍ଷୟ କୁମାର ସାକ୍ଷର : ଅକ୍ଷୟ କୁମାର

ସାଧକ/ସାଧିକା

	ବୃକ୍କାଖୁଳ	ତଞ୍ଜୁଳୀ	ସଧାସା	ଅଲୀସିକା	କଲିଠା
ସାଧକ/ସାଧିକା					
ମାତା					

ନାମ : _____ ସାକ୍ଷର : _____

ସାଧକ/ସାଧିକା



	ବୃକ୍କାଖୁଳ	ତଞ୍ଜୁଳୀ	ସଧାସା	ଅଲୀସିକା	କଲିଠା
ସାଧକ/ସାଧିକା					
ମାତା					

ନାମ : ଅକ୍ଷୟ କୁମାର ସାକ୍ଷର : ଅକ୍ଷୟ କୁମାର

ସାଧକ/ସାଧିକା



	ବୃକ୍କାଖୁଳ	ତଞ୍ଜୁଳୀ	ସଧାସା	ଅଲୀସିକା	କଲିଠା
ସାଧକ/ସାଧିକା					
ମାତା					


ନାମ : ଅକ୍ଷୟ କୁମାର ସାକ୍ଷର : ଅକ୍ଷୟ କୁମାର

Handwritten notes or markings in the top right corner.












Government of West Bengal
Department of Finance (Revenue), Directorate of Registration and Stamp Revenue
Office of the A. D. S. R. SONARPUR, District- South 24-Parganas
Signature / LTI Sheet of Serial No. 10313 / 2009, Deed No. (Book - I , 09862/2009)

I. Signature of the Presentant

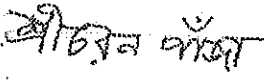
Name of the Presentant	Signature with date
Seikh Sahadat	

II. Signature of the person(s) admitting the Execution at Office.

Sl No.	Admission of Execution By	Status	Photo	Finger Print	Signature
1	Seikh Sahadat Address -Raghabpur Sonarpur 24pgs (s)	Self		 LTI 15/09/2009	
2	Seikh Amirul Selim Address -Raghabpur Jagaddal 24pgs (s)	Self		 LTI 15/09/2009	
3	Seikh Jahirul Abbas Address -Raghabpur Jagaddal 24pgs (s)	Self		 LTI 15/09/2009	


Name of Identifier of above Person(s)
 Charan Panja
 PS-Sonarpur, Chack Jagaddal Nepsaigunge 24pgs (s)

Signature of Identifier with Date



 15/9/09

(Anima Sinha)

ADDITIONAL DISTRICT SUB-REGISTRAR
 Office of the A. D. S. R. SONARPUR



Handwritten notes in the top right corner, including the number '14' and some illegible scribbles.



Government Of West Bengal
Office of the A. D. S. R. SONARPUR
SONARPUR
Endorsement For deed Number :1-09862 of :2009
(Serial No. 10313, 2009)

On 15/09/2009

Certificate of Admissibility(Rule 43)

Admissible under rule 21 of West Bengal Registration Rule, 1962 duly stamped under schedule 1A Article number :33 (i).4 of Indian Stamp Act 1899. also under section 5 of West Bengal Land Reforms Act, 1955; Court fee stamp paid Rs. 10.00/-

Payment of Fees:

Fee Paid in rupees under article : A(1) = 35288/- E = 7/- on:15/09/2009

Certificate of Market Value(WB PLVI rules 1999)

Certified that the market value of this property which is the subject matter of the deed for Gift in Favour of family members has been assessed at Rs- 3208788/- for the chargeability of the Stamp duty and registration fees.
Certified that the required stamp duty of this document is Rs 18054 /- and the Stamp duty paid as: Impressive Rs- 5000

Deficit stamp duty

Deficit stamp duty Rs 11100/- is paid, by the draft number 455885, Draft Date 11/09/2009 Bank Name State Bank Of India, Garia. received on :15/09/2009.


Presentation(Under Section 52 & Rule 22A(3) 45(1))

Presented for registration at 14.28 hrs on 15/09/2009 at the Office of the A. D. S. R. SONARPUR by Seikh Sahadat, Executant.

Admission of Execution(Under Section 58)

Execution is admitted on 15/09/2009 by

1. Seikh Sahadat, son of Lt Seikh Sedek, Raghobpur Sonarpur 24pgs (s), Thana Sonarpur, By caste Muslim, by Profession : Cultivation
 2. Seikh Amirul Selim, son of Seikh Sahadat, Raghobpur Jagaddal 24pgs (s), Thana Sonarpur, By caste Muslim, by Profession : Cultivation
 3. Seikh Jahirul Abbas, son of Seikh Sahadat, Raghobpur Jagaddal 24pgs (s), Thana Sonarpur, By caste Muslim, by Profession : Cultivation
- Identified By Charan Panja, son of Lt Bhupall Panja Chack Jagaddal Nepalgunge 24pgs (s) Thana: Sonarpur, by caste Hindu, By Profession : Cultivation.


[Anima Senha]
ADDITIONAL DISTRICT SUB-REGISTRAR
OFFICE OF THE ADDITIONAL DISTRICT SUB-REGISTRAR OF
SONARPUR
Govt. of West Bengal



Certificate of Registration under section 60 and Rule 69.

Registered in Book - I
CD Volume number 28
Page from 1494 to 1527
being No 09862 for the year 2009.



(Anil Kumar Sinha) 23 September-2009
ADDITIONAL DISTRICT SUB-REGISTRAR
Office of the A. D. S. R. SONARPUR
West Bengal

CHECKED BY
[Signature]

Certified to be a True Copy
[Signature]
A.D.S.R. Sonarpur

